

Legende

Bodenart	Kurzzeichen	Lagerungsdichte
Auffüllung	A	locker
Sand-Schluff-Gemisch	S-U-G	mittel-dicht
Schluff-Sand-Gemisch	S-U-G	dicht
Sand-Kies-Gemisch	S-G-G	
Kies-Sand-Gemisch	G-S-G	

Steine	steinig	X	x
Kies	kiesig	G	g
Sand	sandig	S	s
Schluff	schluffig	U	u
Ton	tonig	T	t
Humos	humos	H	h

Konzistenz	Symbol
halbfest	[Symbol]
starr	[Symbol]
weich	[Symbol]
weich bisig	[Symbol]
breig	[Symbol]
nass	[Symbol]

Grundwasser	Symbol
wasserführende Schicht	[Symbol]
Bührende	[Symbol]
angebohrt	[Symbol]
Ruhe	[Symbol]

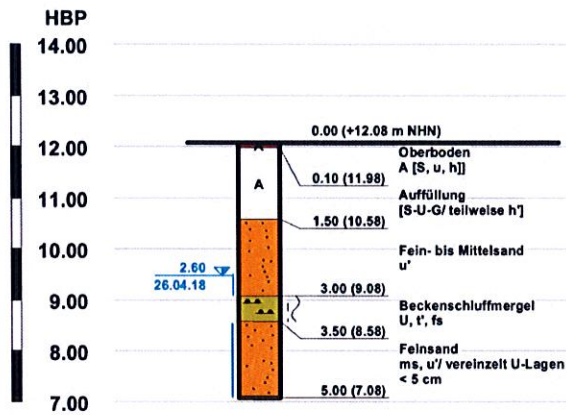
Projekt:
Aufstellung B-Plan Nr. 30
Gemeinde Groß Grönu

Darstellung:
Bodenprofile, Lageplan

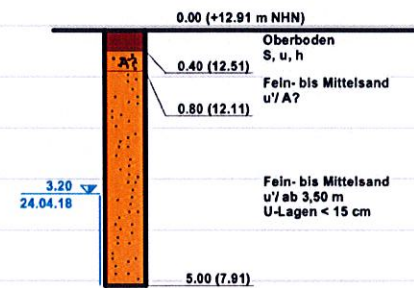
Planverfasser:
Ingenieurbüro Höppner
Niendorfer Hauptstr. 67 - 23560 Lübeck
Tel.: 0451 4896144
ma@hoepfner-ingenieurbuero.de

Datum: 25.04.2018 Maßstab: 1 : 100
gezeichnet: Le Berichts-Nr.: 710196
geprüft: H8 Anlage: 1.1

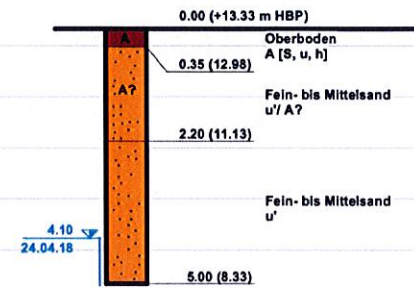
UP 9



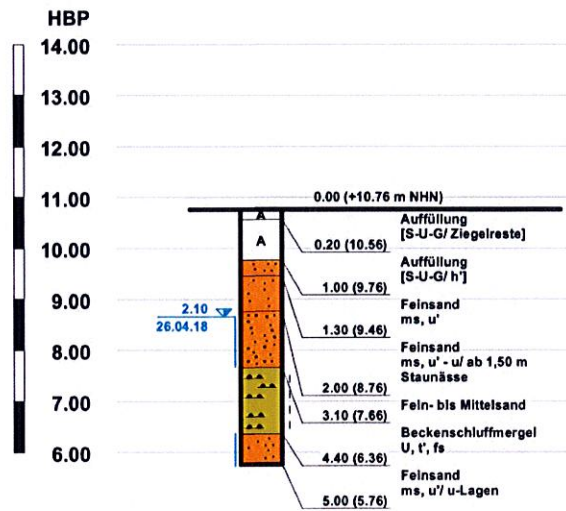
UP 7



UP 10



UP 8



Legende

Bodenart	Kurzzeichen	Lagerungsdichte
Auffüllung	A	
Sand-Schluff-Gemisch	S-U-G	locker
Schluff-Sand-Gemisch	U-S-G	mitteldicht
Sand-Kies-Gemisch	S-G-G	dicht
Kies-Sand-Gemisch	G-S-G	

Steine	steinig	X	x
Kies	kiesig	G	g
Sand	sandig	S	s
Schluff	schluffig	U	u
Ton	tonig	T	t
Humos	humos	H	h

fein-	mittel-	grob-	f-	m-	g-
schwach	stark				

Grundwasser	wasserführende Schicht
Bohrende	↙
angebohrt	↘
Ruhe	↔

Konsistenz
halbfest
stief-halbfest
stief
stief-weich
weich
weich-breig
breig
nass

Projekt:
Aufstellung B-Plan Nr. 30
Gemeinde Groß Grönau

Darstellung:
Bodenprofile

Planverfasser:
Ingenieurbüro Höppner
Niendorfer Hauptstr. 67 - 23560 Lübeck
Tel.: 0451/4896144
mail@hoeppner-ingenieurbuero.de

Datum: 25.04.2018	Maßstab: 1 : 100
gezeichnet: Le	Berichts-Nr.: 710196
geprüft: H6	Anlage: 1.2